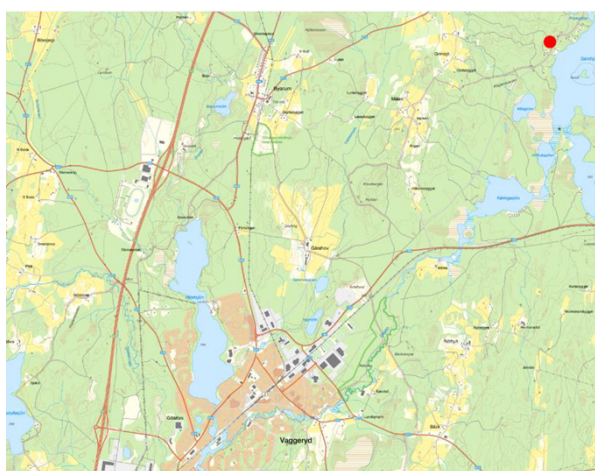


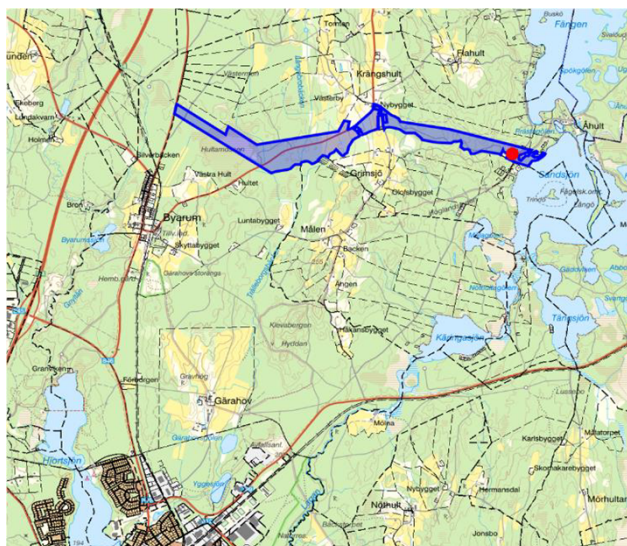
Namnsättning av kvartersmark och gata på landsbygden vid Sandsjön - i samband med detaljplan för del av fastigheten Lerås 1:1, Vaggeryds kommun

Detaljplanen omfattar del av fastigheterna Lerås 1:1 som är privatägda, där namn behöver beslutas avseende kvartersmark samt ny gata. Kommunfullmäktiges beslut 2003-06-30 § 56 innebär att Kultur- och fritidsnämnden ska ta över beslutanderätten gällande ändringar av befintliga gatu- och kvartersnamn samt beslutanderätten för namnsättning av nya gator och kvarter.

Syftet med detaljplanen är att möjliggöra för bostadsbebyggelse och detaljplanen möjliggör för 7 st nya bostadsfastigheter.



Figur 1: Planområdets läge i kommunen markens med röd cirkel



Figur 2: Hela fastigheten i Lerås 1:1

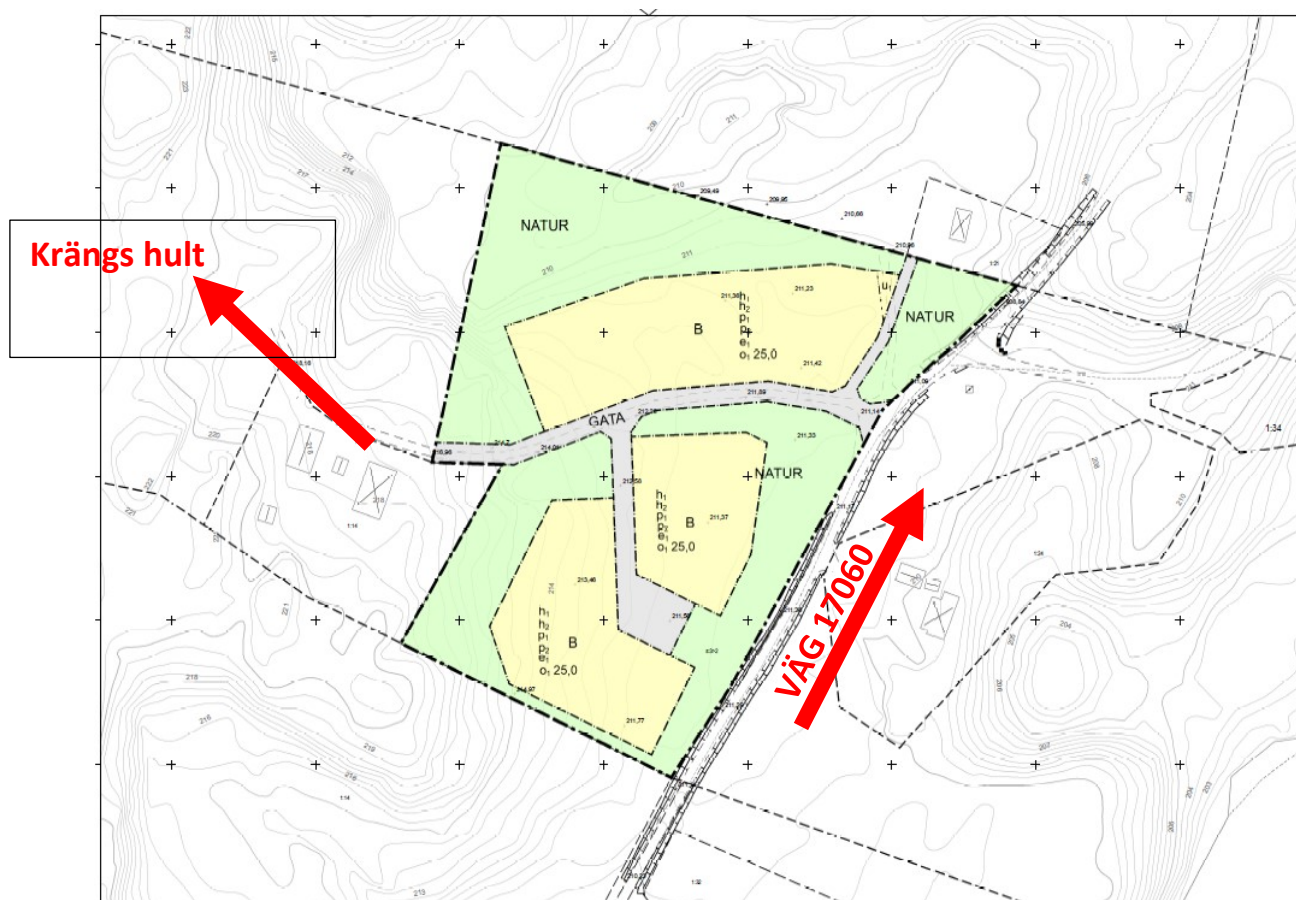


Figur 3: ortofoto av del av fastigheten, samt markering för del av området som berörs av detaljplanen.

- Kommunledningskontoret förfrågar om namnsättning gällande allmänplatsmark gata enligt bilaga 1. För information finns det idag en väg som löper igenom planområdet som går mellan Krängshult och väg 17060 (vilket är vägen passerar förbi planområdet på öst sidan av planområdet). I plankartan planeras en mindre väg upp till befintlig sommarstuga utanför planområdet denna väg används även av skogsfastigheten Krängshult 1:7.
- Kommunledningskontorets förfrågan om namnsättning gäller kvartersmark enligt Bilaga 2.

Med vänlig hälsning
Tilda Vesterlund Kocsis
Planarkitekt

Bilaga 1



Bilaga 2.

